

NOTES DE RENCONTRE

Rio Tinto – Sous-comité Ceinture verte

PRÉSENCES

PRÉSENCES

- Tommy Tremblay, CREDD
- Simon Tremblay, Ville de Saguenay
- Émilie Lapointe, Eurêko!
- Sabrina Girard, représentante citoyenne
- Gille Tremblay, Verts boisés du Fjord
- Maryse Lamontagne, conseillère Communautés et Performances sociales, Rio Tinto
- Stéphane Gagnon, coordonnateur Site de Disposition des Résidus de Bauxite (SDRB) – Usine Vaudreuil, Rio Tinto
- Maxime Larouche, conseiller Environnement usine Arvida-AP60, Rio Tinto

- Véronique Frigon, facilitation TES
- Pier-Luc Dufour, prise de notes TES

ABSENCE

- Marco Bondu, OBV du Saguenay

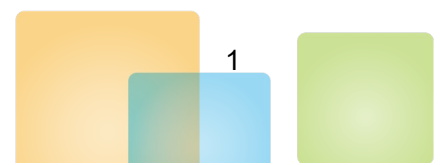
COMPTE RENDU SOMMAIRE

Véronique Frigon souhaite la bienvenue aux participants à la rencontre qui débute à 16 h 02. Un tour de table s'ensuit où tout un chacun se présente.

Elle passe la parole à Maxime Larouche pour le partage santé, sécurité, communauté et environnement qui concerne la fiche de santé d'urgence, un outil disponible sur tous les téléphones intelligents.

Véronique Frigon présente la proposition d'ordre du jour. L'ordre du jour est accepté tel quel par les membres et le varia demeure ouvert après l'ajout du point « 150^e de Rio Tinto ».

Elle présente ensuite les actions de suivi de la dernière rencontre ayant eu lieu le 16 novembre 2022.



Actions de suivi 16 novembre 2022	Responsable	Échéancier	Suivi
Proposer une pondération des critères de priorisation	RT/TES	D'ici la prochaine rencontre	Fait
Cartographier les secteurs d'intervention prioritaire, et superposer les couches de données et d'information (LVBF et RT)	RT/TES	D'ici la prochaine rencontre	Fait
Préparer un plan de communication afin de promouvoir le projet de ceinture verte et le diffuser sur votreriotintoslsj.com	RT	Q3 2023	En suivi
Ajouter « Poursuivre le travail d'acquisition de connaissances et la cartographie pour guider la priorisation des interventions » aux actions du mandat renouvelé	TES	Après la rencontre	Fait
Ajouter les notions « qualité de l'air, le bruit et le paysage » pour préciser les services écologiques et la « mise en valeur du patrimoine » dans la définition de la ceinture verte	TES	Après la rencontre	Fait

PRÉSENTATION DES TRAVAUX DE CARTOGRAPHIE

Pier-Luc Dufour présente le résultat des travaux de cartographie effectués à partir des données produites par l'organisme Les Verts Boisés du Fjord et celles issues des travaux du sous-groupe de travail Zone tampon de Rio Tinto. Les cartes proposent une superposition de ces données et permettent de visualiser la ceinture verte selon différentes zones, divisées selon les types d'usage qui y sont prévus.

La cartographie est validée auprès des membres, qui émettent leurs commentaires et recommandations.

QUESTIONS / COMMENTAIRES	RÉPONSES
Il serait important de réfléchir à des techniques de verdissement au sein même des terrains du complexe pour réduire l'impact des terrains minéralisés (ex. : toits verts).	
Est-ce que le réaménagement des installations électriques pour le nouveau SDRB aura un impact sur les espaces végétalisés?	Non, il n'y aura pas d'empiètement sur les zones vertes existantes.

Il faudrait mieux définir les zones vertes. Il y a le dépôt de neige, les installations électriques et des zones à conserver. Il faudrait prévoir un zonage plus spécifique et adapté par rapport au niveau de perturbation prévu.	
Il y a des interventions possibles dans ces secteurs comme en dessous des lignes électriques (plantation d'arbustes, etc.)	
Il y a des efforts de verdissement à faire dans les zones également.	Oui, bien d'accord, il y a également des efforts au niveau de l'intégration visuelle.
Est-ce que vous pensez qu'une caractérisation des boisés pourrait aider la priorisation des projets? Cela viendrait combler un manque de connaissances.	C'est un territoire tellement vaste. Cela représente un travail énorme. C'est trop gros pour tout caractériser. Cela pourrait déterminer les types d'écosystème, dont certains auraient besoin d'efforts d'aménagement et d'autres qui auraient un potentiel de conservation (forêts plus vieilles).
Est-ce que les enjeux liés à la piste de motoneige ont été considérés dans le projet du nouveau SDRB?	Oui, des rencontres ont eu lieu avec les représentants de la Ville à cet effet.
Il faudrait ajouter les terrains du Roberval-Saguenay à la cartographie.	Cela sera fait en action de suivi.
Est-ce que toutes les lignes électriques situées au nord du boulevard Saguenay sont la propriété de Rio Tinto (Énergie électrique)? Lesquelles sont la propriété d'Hydro-Québec?	Nous n'avons pas l'information pour le moment, mais un suivi sera fait en ce sens.

EXERCICE DE PARTAGE D'IDÉES DE PROJETS

Un atelier est fait avec les membres afin de cibler conjointement des idées de projets de valorisation de la ceinture verte, notamment de verdissement, qui pourraient être réalisés en 2023. Les résultats sont notés directement sur un tableau via la plateforme Miro (voir Annexe 1).

Il est convenu que deux à trois projets plus petits et visibles seront mis de l'avant pour 2023 afin de débiter progressivement. La priorisation, sans se baser sur des chiffres exacts, s'effectuera sur la base d'une estimation de l'envergure des projets (petit, moyen, grand, etc.).

QUESTIONS / COMMENTAIRES	RÉPONSES
Qui effectue l'entretien de la végétation sous les lignes électriques?	C'est Rio Tinto.

<p>Il est important de recueillir plus d'information sur les milieux naturels de la ceinture verte avant d'aller de l'avant avec des projets de conservation ou de mise en valeur. Par exemple, il faut mieux connaître les milieux humides et hydriques, les espèces menacées potentiellement présentes, les types de peuplement forestier et la caractérisation des paysages. Il s'agit d'un processus de très longue haleine.</p>	<p>Nous sommes d'avis que le projet d'acquisition de données peut être poursuivi en parallèle de la prise d'action par des plus petits projets de végétalisation.</p>
<p>Quel est le budget disponible pour les projets?</p>	<p>Il n'y a pas de budget défini, mais lorsque nous aurons une meilleure idée des prix des projets que vous souhaitez prioriser, nous pourrions effectuer des demandes à l'interne.</p>
<p>À qui revient d'estimer la valeur monétaire des projets à prioriser?</p>	<p>Nous fonctionnerons selon la procédure habituelle. Le sous-comité ciblera 2 à 3 idées de projet pour l'année 2023 et les équipes techniques de Rio Tinto se chargeront de chiffrer les projets.</p>
<p>Est-ce que Rio Tinto serait disposée à donner des sommes d'argent à ceux qui veulent planter des végétaux sur leur terrain en pourtour de la ceinture verte?</p>	<p>L'idée est intéressante, mais nous préférons déployer davantage d'efforts sur nos terrains pour débiter. Cette idée pourrait être revisitée lors des années subséquentes du projet.</p>
<p>Est-ce prévu de remplacer les espaces du Panoramique qui seront perdus dans le cadre de l'aménagement du nouveau site de résidus?</p>	<p>Oui, chaque kilomètre de sentier sera compensé.</p>
<p>Est-ce qu'il y a des secteurs soumis à des obligations de fouilles archéologiques lors de projets?</p>	<p>Oui. La partie nord-ouest du parc Moritz est identifiée comme ayant un potentiel archéologique. Des études sont menées actuellement en ce sens et aucune intervention n'y est autorisée en attendant.</p>
<p>Est-ce que la récupération de la chaleur des usines pour des usages complémentaires (maraîcher, etc.) est envisagée?</p>	<p>Des analyses avaient été faites il y a plusieurs années, mais aucun projet n'avait émergé. Ce genre d'idée est cependant revisité actuellement avec les nouvelles priorités de l'entreprise.</p>

PROCHAINES ÉTAPES

Maryse Lamontagne détaille les prochaines étapes du processus, qui sont :

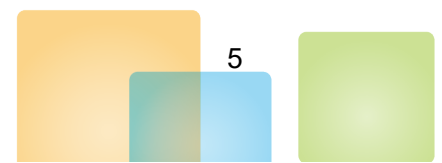
- Rencontre avril 2023: critères et prévision des projets pour l'année 2023;
- Rencontre mai 2023 : planification et mise en œuvre des projets;
- Rencontre juin 2023 : suivi des projets.

VARIA

Maryse Lamontagne informe les membres que l'année 2023 marque le 150^e anniversaire de Rio Tinto. Pour l'occasion, l'entreprise a comme projet de donner des arbres aux différentes communautés. Le corporatif projette d'acheter des arbres afin qu'ils soient plantés près des installations.

FIN DE LA RENCONTRE

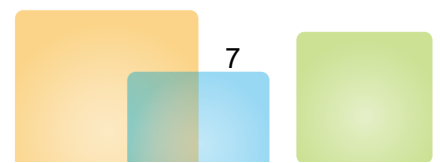
Véronique Frigon remercie les membres du sous-comité pour leur participation et leur implication. La rencontre se termine à 18 h.



ACTIONS DE SUIVI

ACTIONS DE SUIVI – 13 MARS 2023	RESPONSABLE	ÉCHÉANCIER
Identifier la zone de travaux prévus le long du boulevard Saguenay (exclure de la zone jaune)	TES	Prochaine rencontre
Exclure les terrains de l'usine (zone bleue) de la ceinture verte dans la légende des cartes	TES	Prochaine rencontre
Assurer un découpage plus fin des zones en « vert » sur les cartes afin de prendre en compte le niveau de perturbation prévu	TES	Prochaine rencontre
Ajouter les terrains du Roberval-Saguenay sur les cartes	TES	Prochaine rencontre
Planifier une rencontre avec la Ville, le Centre d'histoire et l'équipe RT pour arrimer les projets du sous-comité à leur planification	RT	Prochaine rencontre
Inviter Carl Dufour et Marianne Salesses-Côté à une rencontre du sous-comité pour que les projets s'inscrivent dans le processus de reconnaissance patrimonial d'Arvida	RT/TES	Prochaine rencontre
Faire un suivi auprès de l'organisme Entre Êtres concernant leur intérêt pour des jardins communautaires supplémentaires sur les terrains de Rio Tinto	TES/RT	Prochaine rencontre
Identifier les lignes électriques appartenant à Rio Tinto et celles appartenant à Hydro-Québec	RT	Prochaine rencontre
Envoyer un sondage aux membres pour déterminer les dates des prochaines rencontres	TES	Dès que possible
Envoyer rapidement les cartes et l'image du tableau Miro aux membres	TES	Dès que possible

ANNEXE 1 : RÉSULTATS DE L'ATELIER








Rio Tinto

Rencontre du sous-comité Ceinture verte

13 mars 2023

1



Mot de bienvenue

Rio Tinto

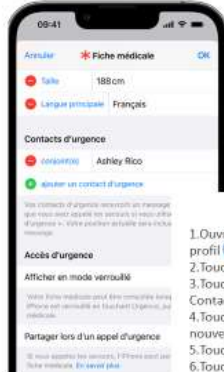
2

2

Partage santé, sécurité, environnement et communauté

Sur votre téléphone

Ajouter ses contacts d'urgence via l'application l'application « Santé »



1. Ouvrez l'app Santé et touchez votre photo de profil
2. Touchez Fiche médicale.
3. Touchez Modifier, puis faites défiler l'écran jusqu'à Contacts d'urgence.
4. Touchez le bouton Ajouter + pour enregistrer un nouveau contact d'urgence.
5. Touchez un contact, puis ajoutez la relation.
6. Touchez OK pour enregistrer vos modifications.

1. Pour avoir cet écran, appuyez en même temps sur le bouton de côté droit et le bouton de côté gauche (celui en bas)
2. Cliquez sur « fiche médicale »



Autre truc ! Ajoutez le numéro dans votre photo d'accueil



RioTinto

3

Validation de l'ordre du jour



RioTinto

4

4

Ordre du jour

		Nature	Intervenant
16 h	1 – Mot de bienvenue et PSSEC		Maryse Lamontagne
16 h 10	2 – Validation de l'ordre du jour et actions de suivi	Décision	Véronique Frigon
16 h 20	3 – Présentation des travaux de cartographie	Information/ Discussion	Véronique Frigon
16 h 40	4 – Exercice de partage d'idées de projets	Discussion	Membres
17 h 40	5– Prochaines étapes	Décision	Maryse Lamontagne Véronique Frigon
17 h 45	6– Varia	Information/ Discussion	Membres
18 h	7– Fin de la rencontre		

RioTinto

5

5

Actions de suivi

Actions de suivi 16 novembre 2022	Responsable	Échéancier	Suivi
Proposer une pondération des critères de priorisation	RT/TES	D'ici la prochaine rencontre	Fait
Cartographier les secteurs d'intervention prioritaire et superposer les couches de données et d'information (LVBF et RT)	RT/TES	D'ici la prochaine rencontre	Fait
Préparer un plan de communication afin de promouvoir le projet de ceinture verte et le diffuser sur VRTSLSJ	RT	Q1 2023	À venir
Ajouter « Poursuivre le travail d'acquisition de connaissances et la cartographie pour guider la priorisation des interventions » aux actions du mandat renouvelé	TES	Après la rencontre	Fait
Ajouter les notions « qualité de l'air, le bruit et le paysage » pour préciser les services écologiques et la « mise en valeur du patrimoine » dans la définition de la ceinture verte	TES	Après la rencontre	Fait

RioTinto

6

6

Présentation des travaux de cartographie



RioTinto

7

7

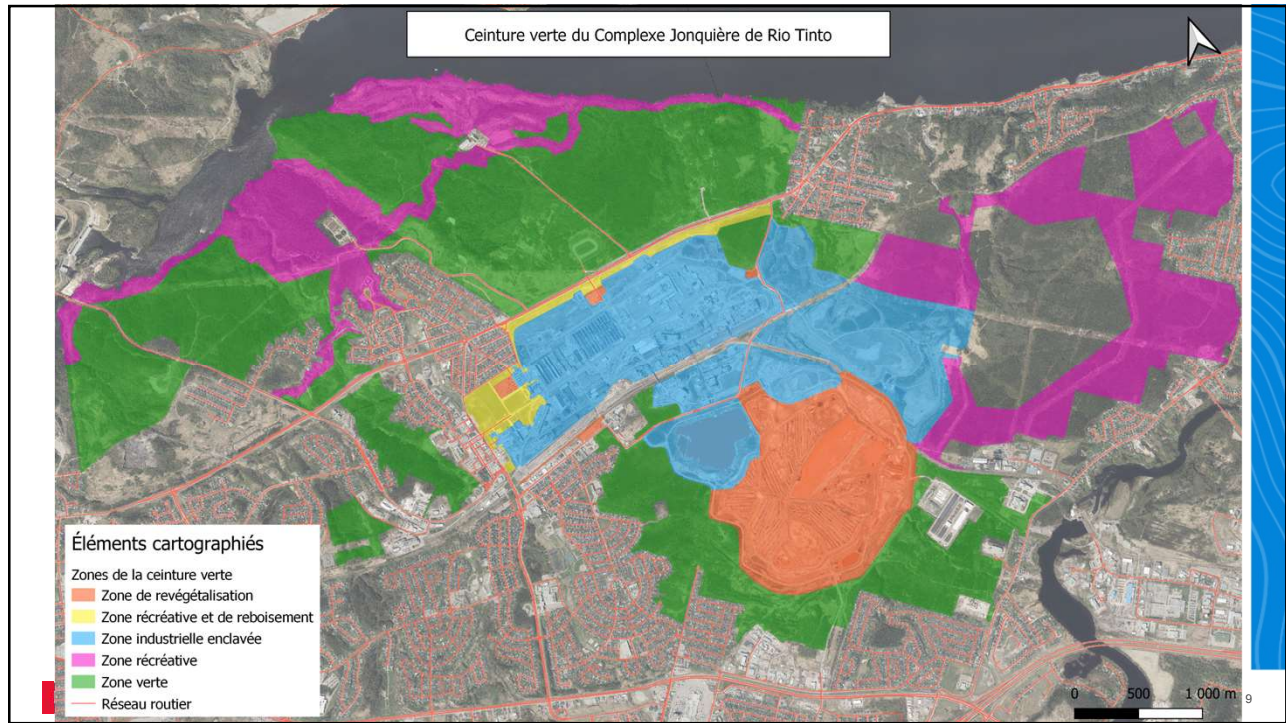
Objectifs du travail de cartographie

- Mettre en commun les données géomatiques produites par Rio Tinto et les Verts Boisés du Fjord
- Découper la ceinture verte en différentes zones selon l'usage qui y est prévu en se basant sur les travaux du sous-groupe de travail Zone Tampon
- Fournir une base de travail au sous-comité Ceinture verte

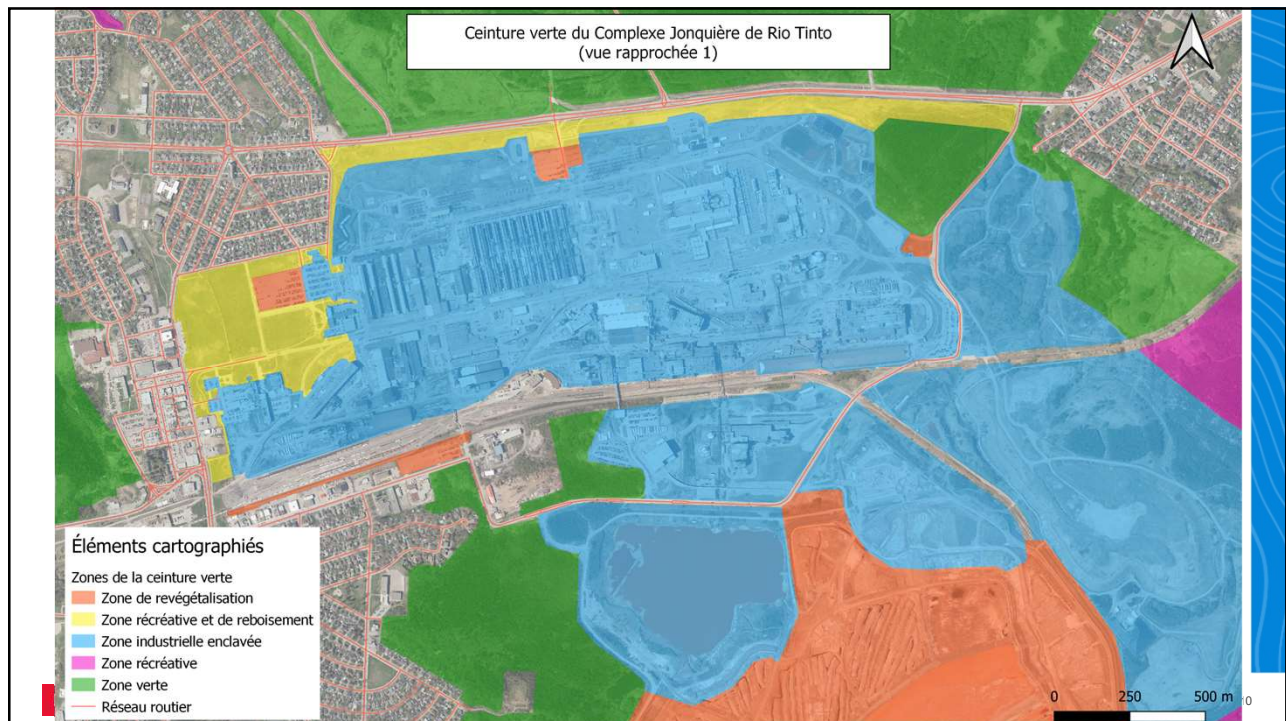
RioTinto

8

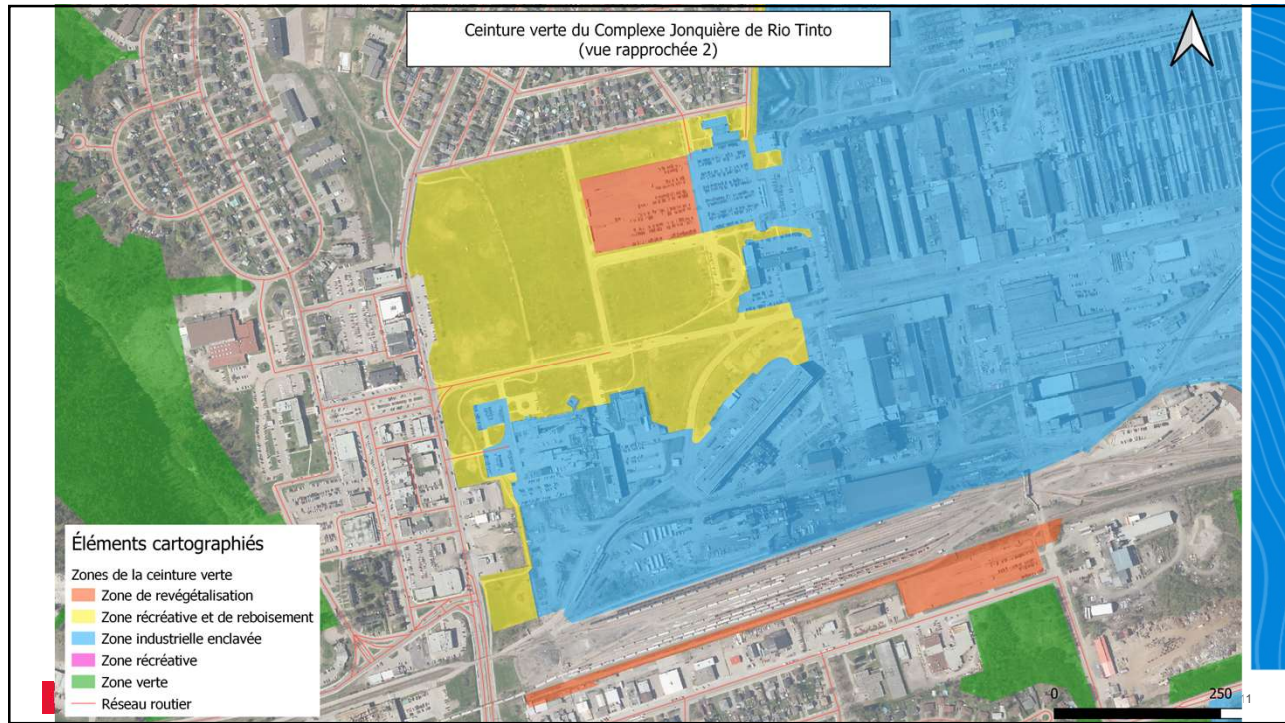
8



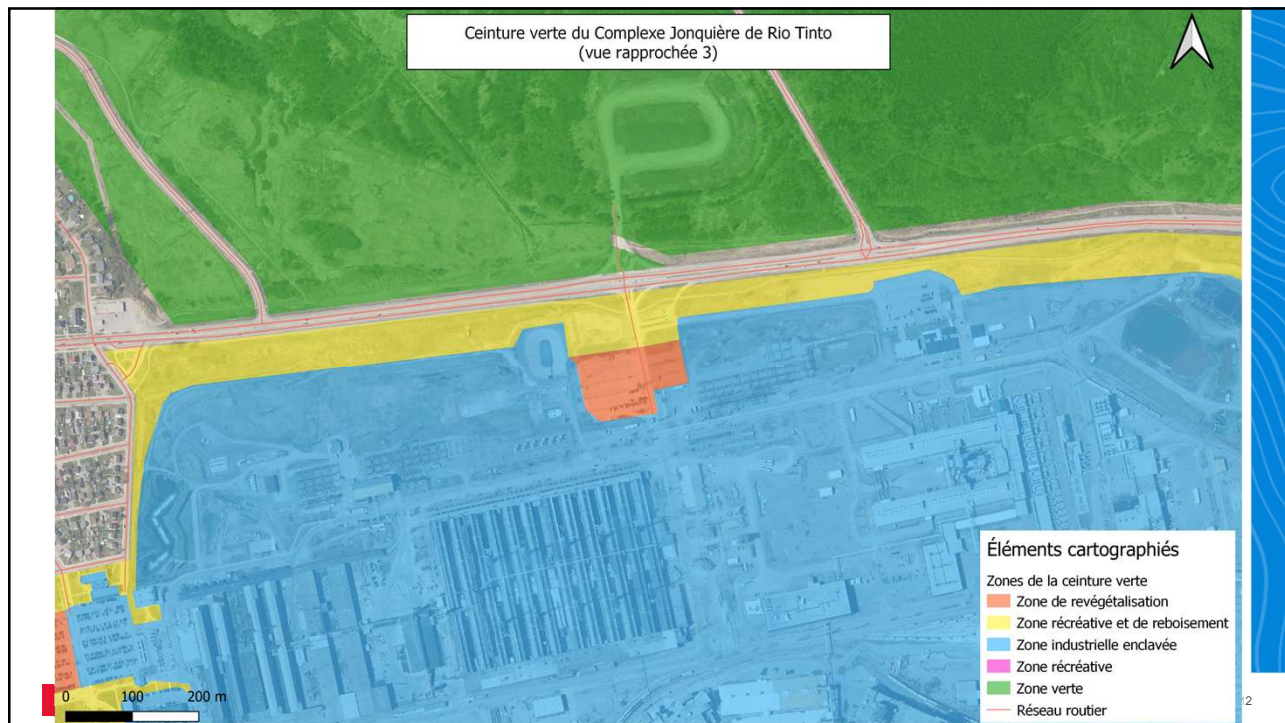
9



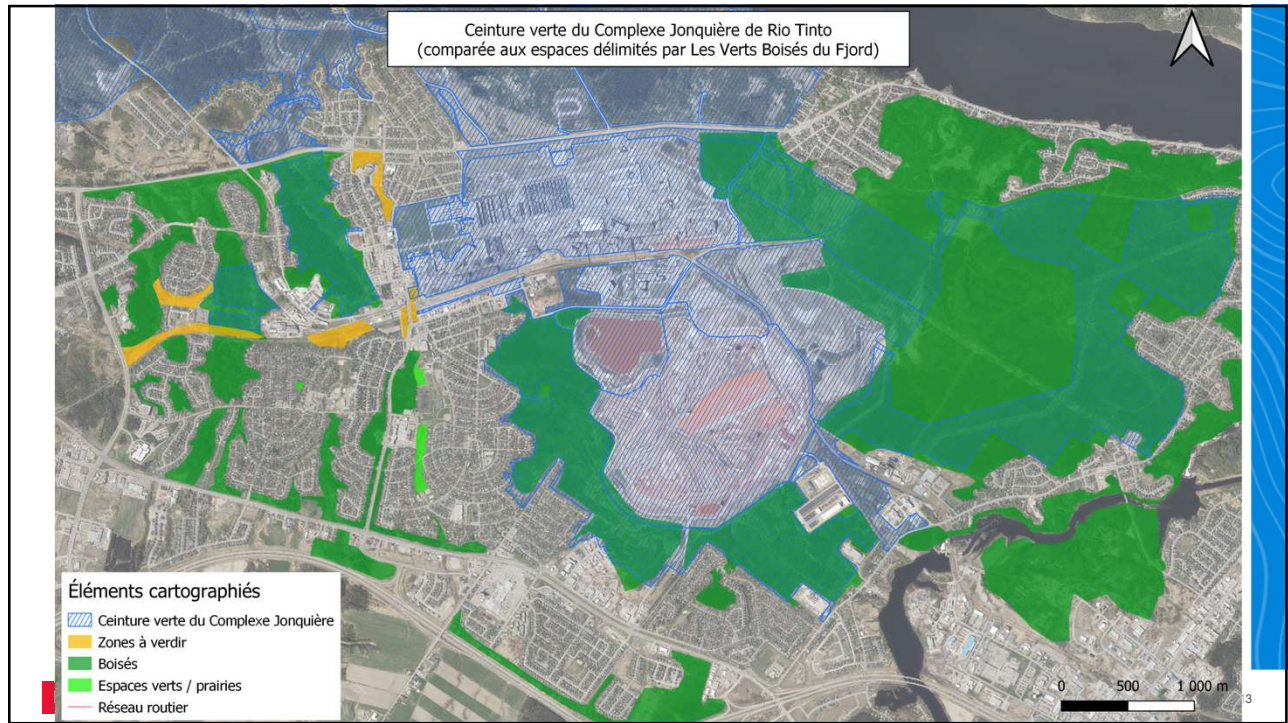
10



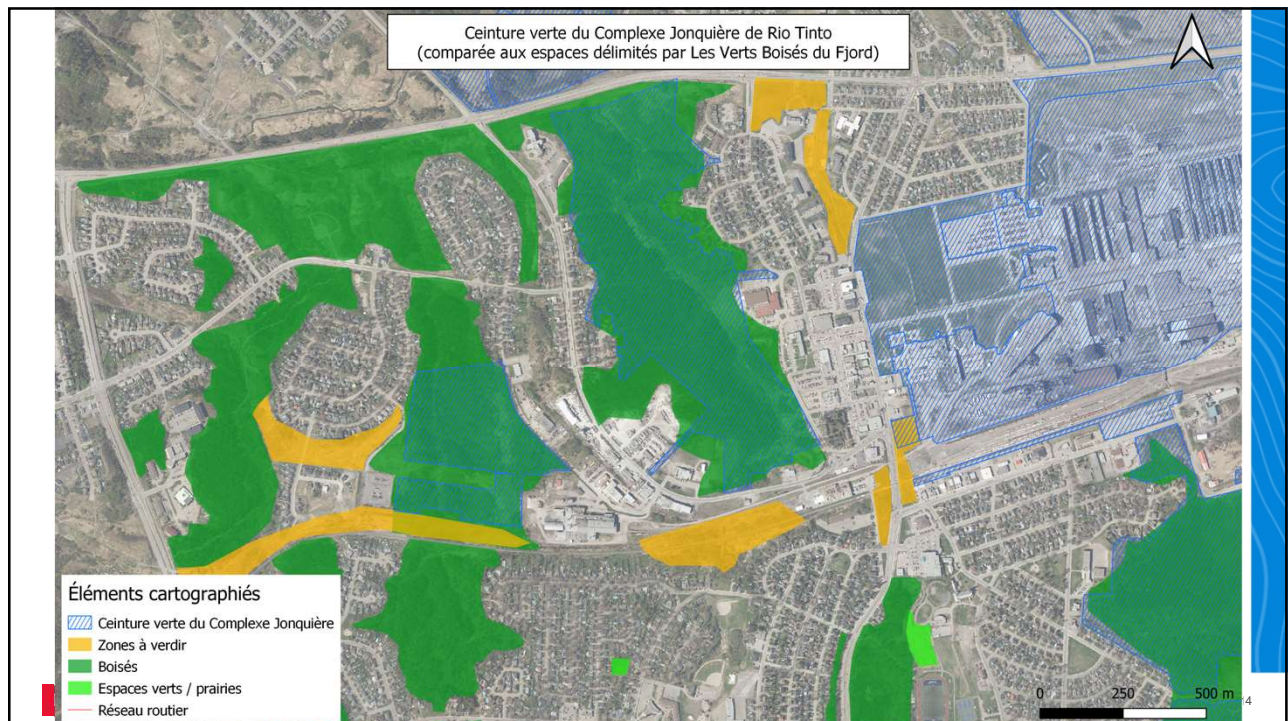
11



12



13



14

Idées de projets



RioTinto

15

15

Idées de projets pour la ceinture verte

Objectif : constituer une banque de projets à analyser et à chiffrer en vue d'une priorisation avec le sous-comité

Quelles sont vos idées de projets?

[Tableau Miro](#)

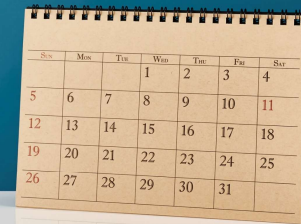


RioTinto

16

16

Prochaines étapes




17

Prochaines étapes

- Rencontre avril 2023: critères et prévision des projets pour l'année 2023
- Rencontre mai 2023 : planification et mise en œuvre des projets
- Rencontre juin 2023 : suivi des projets

18

Varia



RioTinto

19

19

Varia

RioTinto

20

20



21

Proposition de critères de pondération

Rio Tinto

22

22

Proposition de critères de pondération

Basée sur les composantes de la définition de ceinture verte telle qu'établie lors de la dernière rencontre du sous-comité.

- Accès à la nature pour la population
- Connectivité des écosystèmes
- Services écologiques (amélioration de la qualité de l'air, atténuation du bruit et intégration au paysage)
- Préservation et mise en valeur du patrimoine
- Faisabilité (technique et financière)
- Échéanciers de réalisation