

## NOTES DE RENCONTRE

### Rio Tinto – Sous-comité Ceinture verte

## PRÉSENCES

### PRÉSENCES

- Émilie Lapointe, Eurêko!
- Gille Tremblay, Verts boisés du Fjord
- Maryse Lamontagne, conseillère Communautés et performance sociale, Rio Tinto
- Stéphane Gagnon, coordonnateur Site de Disposition des Résidus de Bauxite (SDRB) – Usine Vaudreuil, Rio Tinto
- Maxime Larouche, conseiller Environnement usine Arvida-AP60, Rio Tinto
  
- Pier-Luc Dufour, facilitation et prise de notes TES

### ABSENCES

- Marco Bondu, OBV du Saguenay
- Véronique Frigon, facilitation TES
- Tommy Tremblay, CREDD
- Simon Tremblay, Ville de Saguenay
- Sabrina Girard, représentante citoyenne

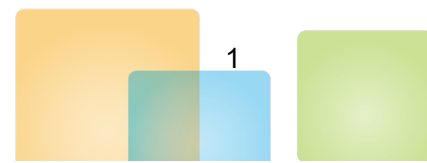
## COMPTE RENDU SOMMAIRE

Pier-Luc Dufour souhaite la bienvenue aux participants à la rencontre qui débute à 10 h.

Pier-Luc Dufour présente la proposition d'ordre du jour. L'ordre du jour est accepté tel quel par les membres et le point Divers demeure ouvert.

Il présente ensuite les actions de suivi de la dernière rencontre ayant eu lieu le 13 mars 2023.

Actions de suivi	Responsable	Échéancier	Suivi
Préparer un plan de communication afin de promouvoir le projet de ceinture verte et le diffuser sur <a href="http://votreriointoslsj.com">votreriointoslsj.com</a>	RT	Q3 2023	En suivi



Identifier la zone de travaux prévus le long du boulevard Saguenay (exclure de la zone jaune)	TES	Prochaine rencontre	Fait
Exclure les terrains de l'usine (zone bleue) de la ceinture verte dans la légende des cartes	TES	Prochaine rencontre	Fait
Assurer un découpage plus fin des zones en « vert » sur les cartes afin de prendre en compte le niveau de perturbation prévu	TES	Prochaine rencontre	Fait
Ajouter les terrains du Roberval-Saguenay sur les cartes	TES	Prochaine rencontre	Fait
Planifier une rencontre avec la Ville, le Centre d'histoire et l'équipe RT pour arrimer les projets du sous-comité à leur planification	RT	Prochaine rencontre	Fait

## RETOUR SUR LA RENCONTRE AVEC LA VILLE DE SAGUENAY ET LE CENTRE D'HISTOIRE D'ARVIDA

Pier-Luc Dufour fait un bref retour sur la rencontre entre les représentants de Rio Tinto, de la Ville de Saguenay et du Centre d'histoire d'Arvida qui a eu lieu le 28 mars 2023. Il présente ensuite les actions de suivi issues de cette rencontre.

Actions de suivi	Responsable	Échéancier	Suivi
Intégrer les limites du site patrimonial et les autres <i>shapfiles</i> de la Ville et le ministère en matière de patrimoine dans la cartographie	TES	Avant la prochaine rencontre	Fait
Intégrer les points du parcours numérique du Centre d'histoire dans la cartographie	TES	Avant la prochaine rencontre	Fait
Fournir le guide de plantation patrimoniale de la Ville aux membres	TES	Dès que possible	Fait

Fournir l'étude de développement touristique de Lucie K. Morisset aux membres du sous-comité Ceinture verte	TES	Dès que possible	Fait
Intégrer les éléments de la carte de l'étude de développement touristique dans la cartographie	TES	Avant la prochaine rencontre	Fait
Aller voir avec le Centre d'histoire d'Arvida sur la rue Lavoisier et le boulevard Saguenay pour repérer les points de vue à préserver	RT	Avant la prochaine rencontre	Fait
Consulter les citoyens de la rue Lavoisier pour mieux connaître leurs aspirations par rapport à la vue de l'usine	RT	À définir	En suivi

## PRÉSENTATION DE LA CARTOGRAPHIE MISE À JOUR

Pier-Luc Dufour présente la cartographie mise à jour pour donner suite aux commentaires reçus lors des rencontres du 13 et du 28 mars 2023.

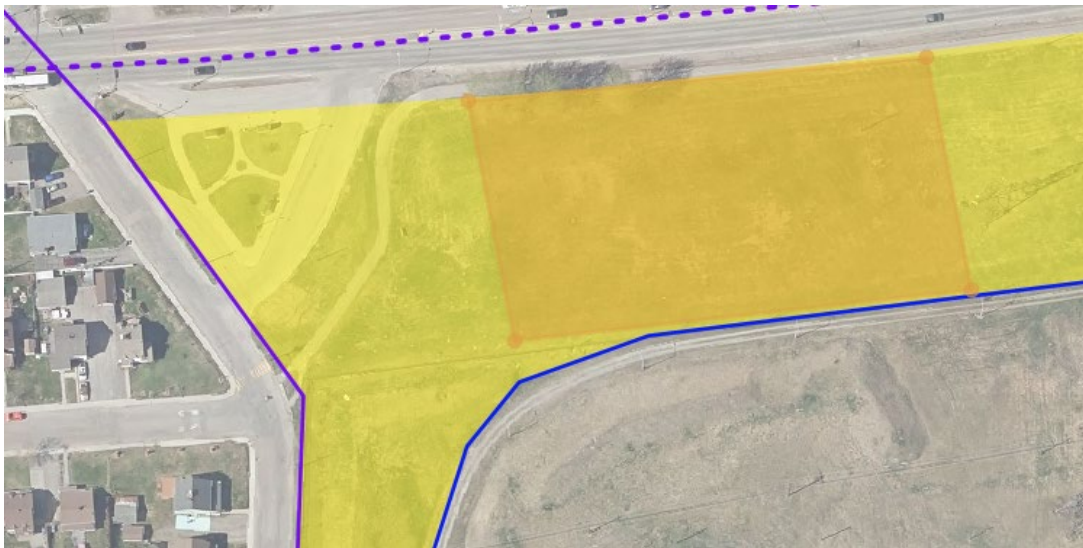
La présentation complète est disponible à l'annexe 1.

## CHOIX DES PROJETS 2023

Une discussion avec les membres permet de déterminer le projet priorisé pour l'année 2023. Celui-ci se décline en quatre blocs que voici :

### BLOC 1 : LA FORÊT, ÉCRAN SONORE ET VISUEL

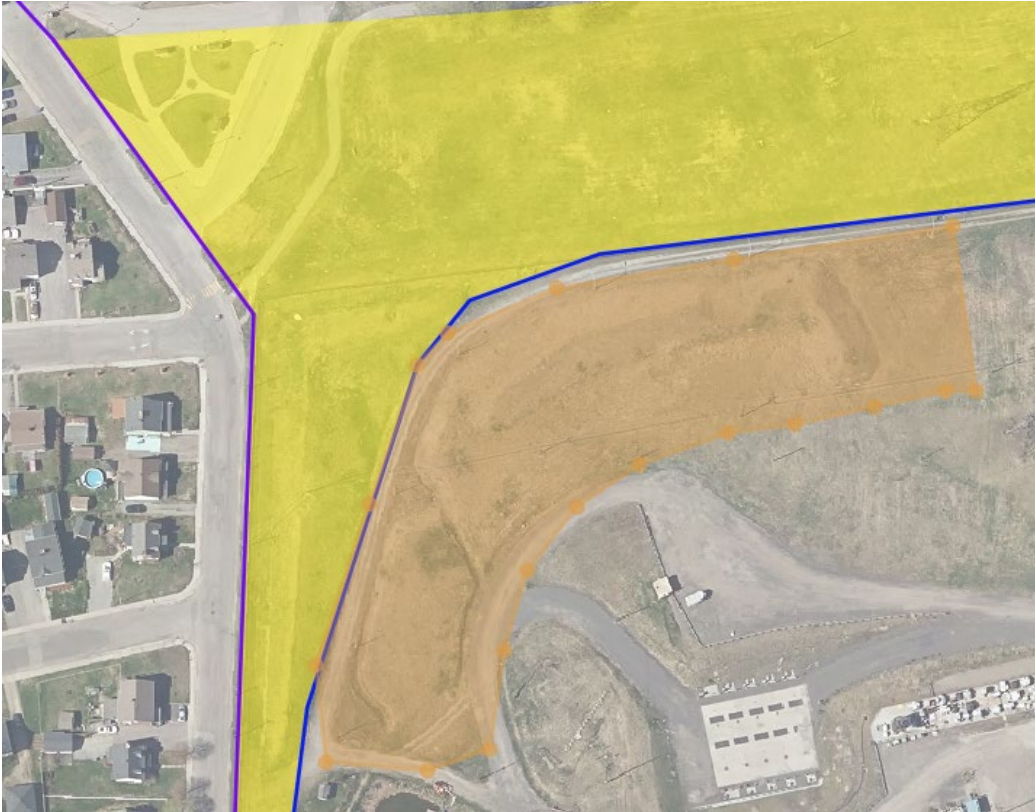
- Plantation d'arbres à grand déploiement et résistants aux embruns salés;
- Plants de bon gabarit (4 à 8 pieds de haut);
- Variété d'essences feuillues et de conifères (quelques sorbiers et amélanchiers pour biodiversité);
- Patron de plantation assez dense (aux 4 m);
- Plantation selon les meilleures pratiques : tuteurs, paillis, etc.
- **Entretien sur 2 ans et protection des jeunes arbres, des conditions de succès cruciales.**



### BLOC 2 : DES LEVÉES ACOUSTIQUES REHAUSSÉES ET VERTES

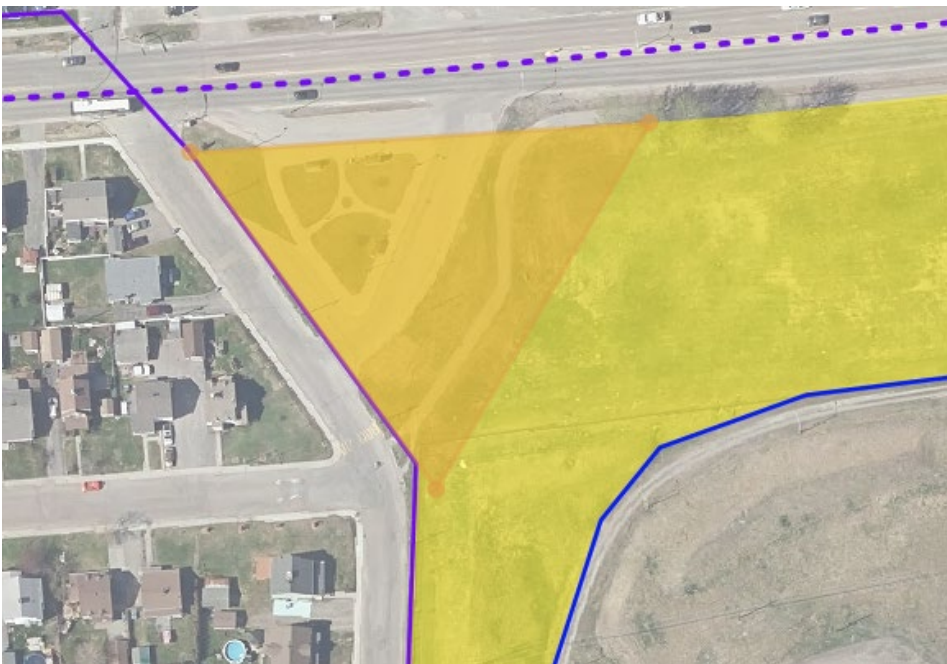
- Relèvement des levées acoustiques existantes;
- Plantation d'espèces végétales adaptées aux buttes (arbustes et plantes).

*\*Un point de vue pourrait éventuellement être aménagé sur les levées pour garantir une belle vue pour les visites guidées.*



### BLOC 3 : UN TERMINUS EMBELLI ET VERT

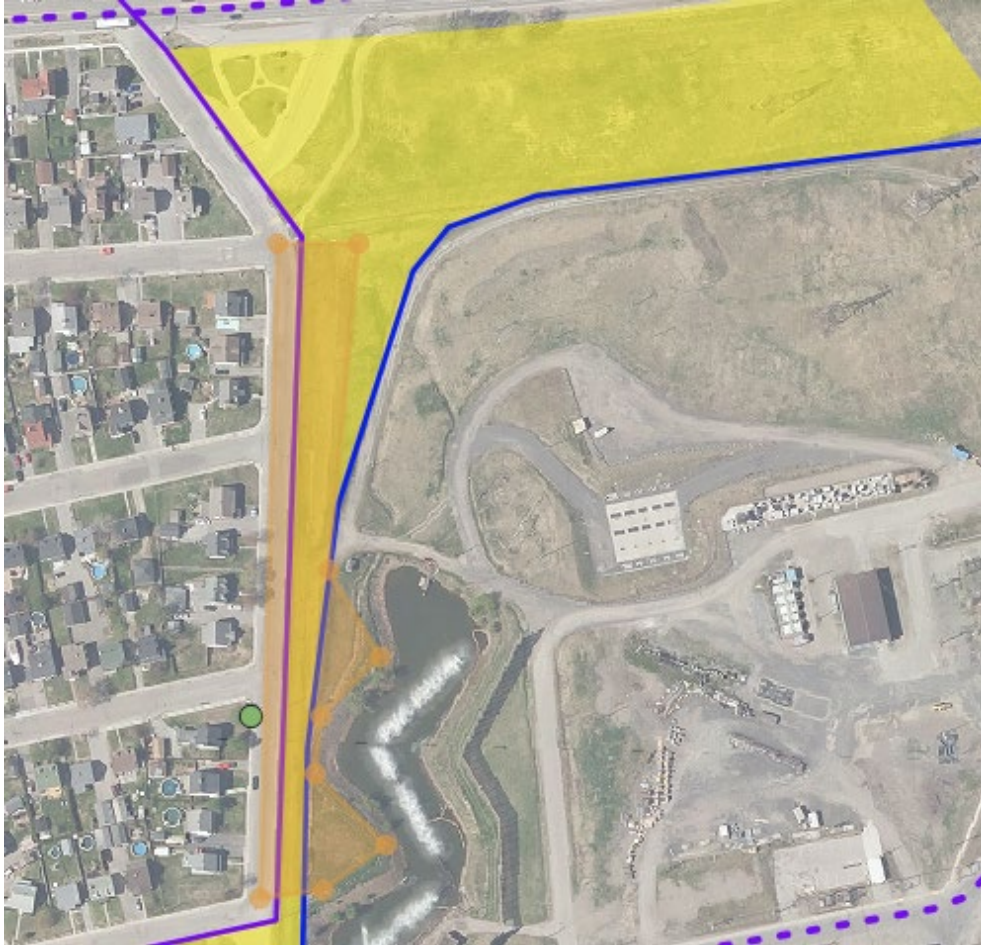
- Plantation d'arbuste et de plantes à fleurs ne nécessitant que peu ou pas d'entretien.





## BLOC 4 : UNE RUE LAVOISIER PLUS VERTE

- Plantation de plantes grimpantes (vignes) le long de la clôture, du côté de Rio Tinto;
- Plantation d'arbres dans les interstices de l'étang de refroidissement.



## NOTES

- Les blocs 2 et 4 peuvent être entrepris dès que possible durant le printemps et l'été 2023;
- Il est nécessaire de compléter les travaux d'aménagement des levées acoustiques avant d'entreprendre la plantation des blocs 1-2-3;
- Eurêko! serait en mesure de produire le plan d'aménagement pour les blocs 1-2-3 à partir du mois de juillet pour une plantation à l'automne (formule communautaire);
- Les Verts boisés du Fjord peuvent prêter main forte pour de la plantation dès ce printemps, au besoin.

## PROCHAINES ÉTAPES

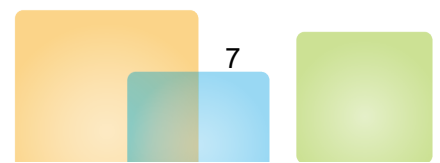
- Il est convenu que Rio Tinto pourra avancer avec les grandes lignes tracées lors de la rencontre;
- Les travaux d'aménagement des levées acoustiques (bloc 2) et de plantation du bloc 4 seront entrepris dès que possible;
- La plantation des blocs 1-2-3 aura lieu à l'automne sous forme d'une activité communautaire;
- La prochaine rencontre du sous-comité se fera au mois d'août, avant la plantation.

## DIVERS

Aucun point n'est ajouté à Divers.

## FIN DE LA RENCONTRE

Pier-Luc Dufour remercie les membres du sous-comité pour leur participation et leur implication. La rencontre se termine à 11 h 25.

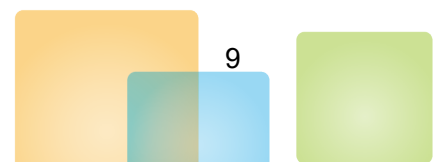


## ACTIONS DE SUIVI

ACTIONS DE SUIVI	RESPONSABLE	ÉCHÉANCIER
Considérer les enjeux des véhicules hors route dans les projets des années 2024-2025	Membres	2024
Changer les couleurs de certaines zones de la cartographie pour qu'elles soient plus facilement distinguables	TES	Prochaine rencontre
Planifier la prochaine rencontre au mois d'août 2023	TES	Prochaine rencontre




## ANNEXE 1 : PRESENTATION





1



2

## Validation de l'ordre du jour



RioTinto

3

3

## Ordre du jour

		Nature	Intervenant
10 h	1 – Mot de bienvenue		Maryse Lamontagne
10 h 05	2 – Validation de l'ordre du jour et actions de suivi	Décision	Véronique Frigon
10 h 10	3 – Retour sur la rencontre avec la Ville de Saguenay et le Centre d'histoire d'Arvida	Information/ Discussion	Véronique Frigon
10 h 15	4 – Présentation de la cartographie mise à jour	Discussion	Pier-Luc Dufour
10 h 25	5– Choix des projets 2023	Décision	Maryse Lamontagne Véronique Frigon
11 h 15	6 – Prochaines étapes	Information	Maryse Lamontagne
11 h 20	7 – Varia	Information/ Discussion	Membres
11 h 25	8 – Fin de la rencontre		

RioTinto

4

4

## Actions de suivi

Actions de suivi	Responsable	Échéancier	Suivi
Préparer un plan de communication afin de promouvoir le projet de ceinture verte et le diffuser sur <a href="http://votreriointintoslsj.com">votreriointintoslsj.com</a>	RT	Q3 2023	En suivi
Identifier la zone de travaux prévus le long du boulevard Saguenay (exclure de la zone jaune)	TES	Prochaine rencontre	Fait
Exclure les terrains de l'usine (zone bleue) de la ceinture verte dans la légende des cartes	TES	Prochaine rencontre	Fait
Assurer un découpage plus fin des zones en « vert » sur les cartes afin de prendre en compte le niveau de perturbation prévu	TES	Prochaine rencontre	Fait
Ajouter les terrains du Roberval-Saguenay sur les cartes	TES	Prochaine rencontre	Fait
Planifier une rencontre avec la Ville, le Centre d'histoire et l'équipe RT pour arrimer les projets du sous-comité à leur planification	RT	Prochaine rencontre	Fait

5

## Retour sur la rencontre avec la Ville de Saguenay et le Centre d'histoire d'Arvida



6

## Retour sur la rencontre avec la Ville de Saguenay et le centre d'histoire d'Arvida

- Nécessité de conjuguer les efforts de verdissement/connectivité avec la mise en valeur du site patrimonial d'Arvida (voisin du site industriel);
- Circuits touristiques (existant et potentiel) prenant en compte les vues sur l'usine
- Intérêt à consulter les propriétaires de la rue Lavoisier riverains de l'usine
  - Voudraient-ils préserver leur vue? Ou verdir?

RioTinto

7

7

## Actions de suivis en découlant

Actions de suivi	Responsable	Échéancier	Suivi
Intégrer les limites du site patrimonial et les autres shapefiles de la Ville et le ministère en matière de patrimoine dans la cartographie	TES	Avant la prochaine rencontre	Fait
Intégrer les points du parcours numérique du Centre d'histoire dans la cartographie	TES	Avant la prochaine rencontre	Fait
Fournir le guide de plantation patrimoniale de la Ville aux membres	TES	Dès que possible	Fait
Fournir l'étude de développement touristique de Lucie K. Morisset aux membres du sous-comité Ceinture verte	TES	Dès que possible	Fait
Intégrer les éléments de la carte de l'étude de développement touristique dans la cartographie	TES	Avant la prochaine rencontre	Fait
Faire un aller voir avec le Centre d'histoire d'Arvida sur la rue Lavoisier et le boulevard Saguenay pour repérer les points de vue à préserver	RT	Avant la prochaine rencontre	Fait
Consulter les citoyens de la rue Lavoisier pour mieux connaître leurs aspirations par rapport à la vue de l'usine	RT	À définir	En suivi

RioTinto

8

8

# Présentation de la cartographie mise à jour



RioTinto

9

9

## Rappel des objectifs du travail de cartographie

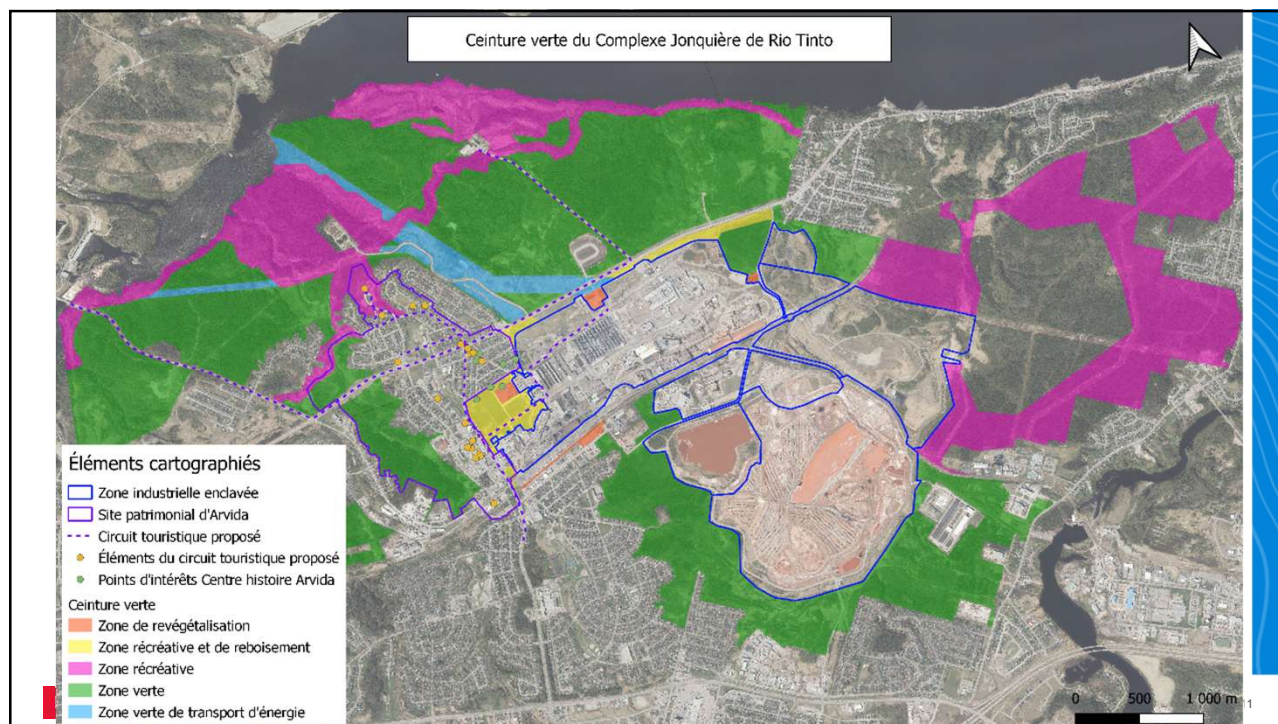
- Mettre en commun les données géomatiques produites par Rio Tinto et ses différents partenaires
- Découper la ceinture verte en différentes zones selon l'usage qui y est prévu en se basant sur les travaux du sous-groupe de travail Zone Tampon
- Fournir une base de travail au sous-comité Ceinture verte

RioTinto

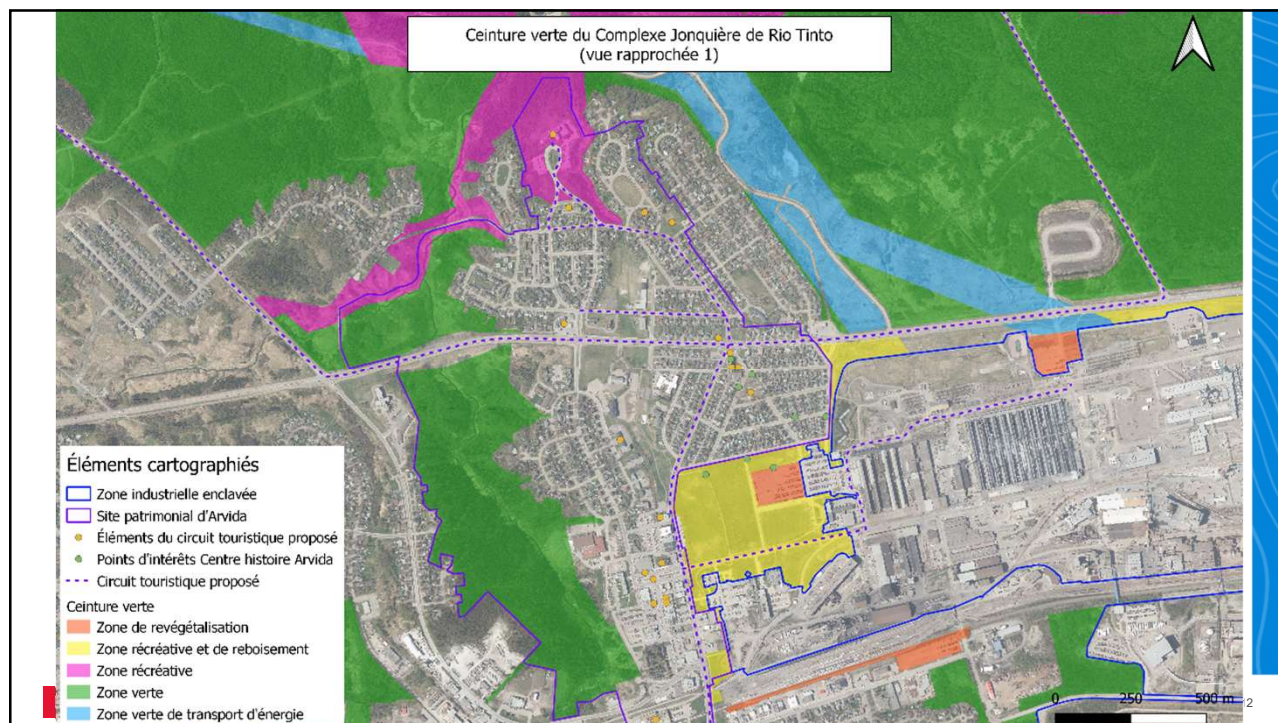
10

10





11



12

# Choix des projets 2023



RioTinto

13

13

## Priorisation des projets 2023 - retour sur le sondage

*Quels sont les projets qui doivent être ciblés par RT en vue d'une réalisation en 2023?*

<b>Boulevard du Saguenay</b>	<b>75%</b>
<b>Rue Lavoisier</b>	<b>75%</b>
Rue Moritz	25%
Secteurs résidentiels à l'ouest du CJ	25%
Secteurs résidentiels au sud du CJ	25%
Lignes de transport d'énergie	25%
Derrière le Couche Tard/Danauto	25%
Entrée sur le boul. Mellon	25%
Aires de stationnement	25%

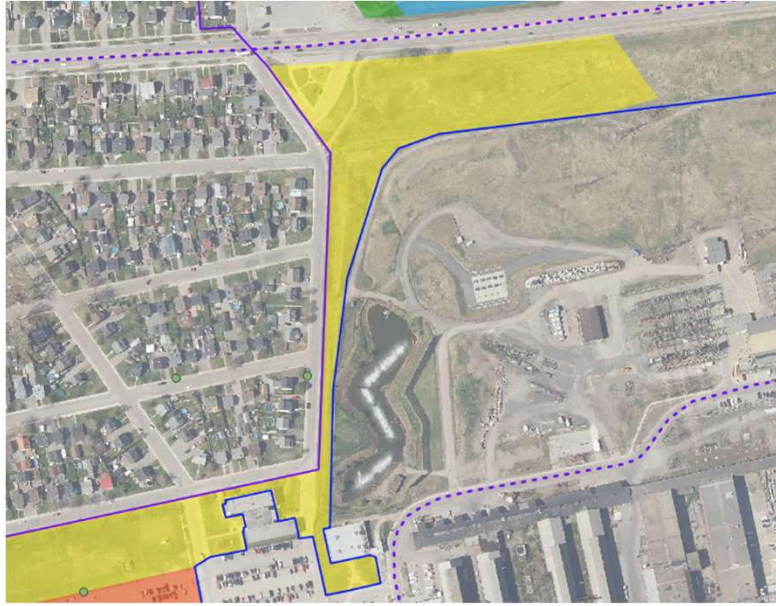
RioTinto

14

14



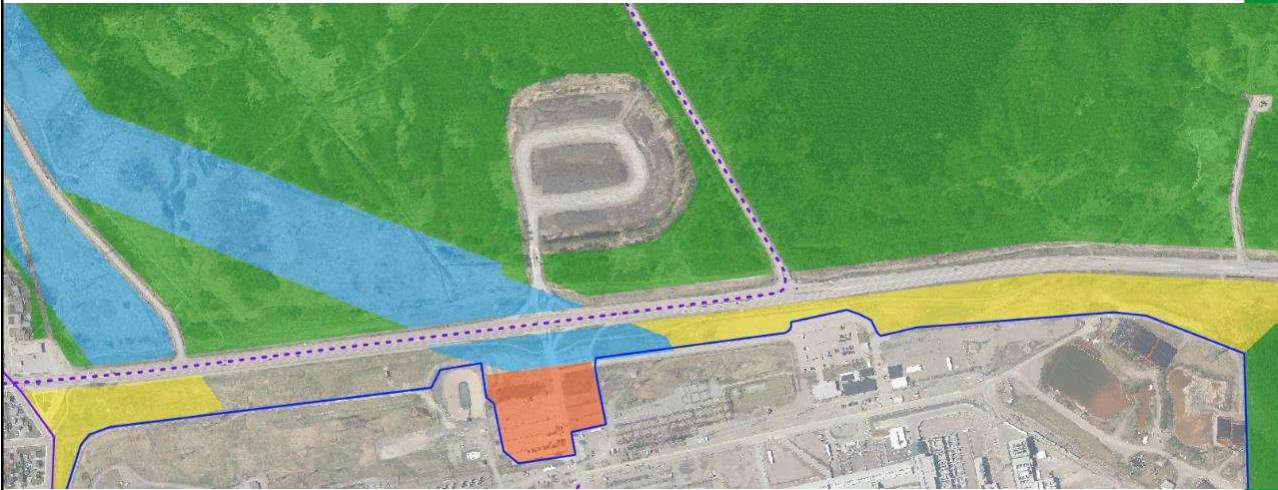
## Rue Lavoisier



15

15

## Boulevard du Saguenay



16

16

# Prochaines étapes



RioTinto

17

17


## Prochaines étapes

- **Rencontre mai 2023** : sélection des projets 2023
- **Rencontre juin 2023** : suivi des projets
- **Été 2023**: mise en œuvre des projets
- **Automne 2023**: Planification des projets 2024

RioTinto

18

18



19



20

# Proposition de critères de pondération

RioTinto

21

21

## Proposition de critères de pondération

Basée sur les composantes de la définition de ceinture verte telle qu'établie lors de la dernière rencontre du sous-comité.

- Accès à la nature pour la population
- Connectivité des écosystèmes
- Services écologiques (amélioration de la qualité de l'air, atténuation du bruit et intégration au paysage)
- Préservation et mise en valeur du patrimoine
- Faisabilité (technique et financière)
- Échéanciers de réalisation

RioTinto

22

22